





















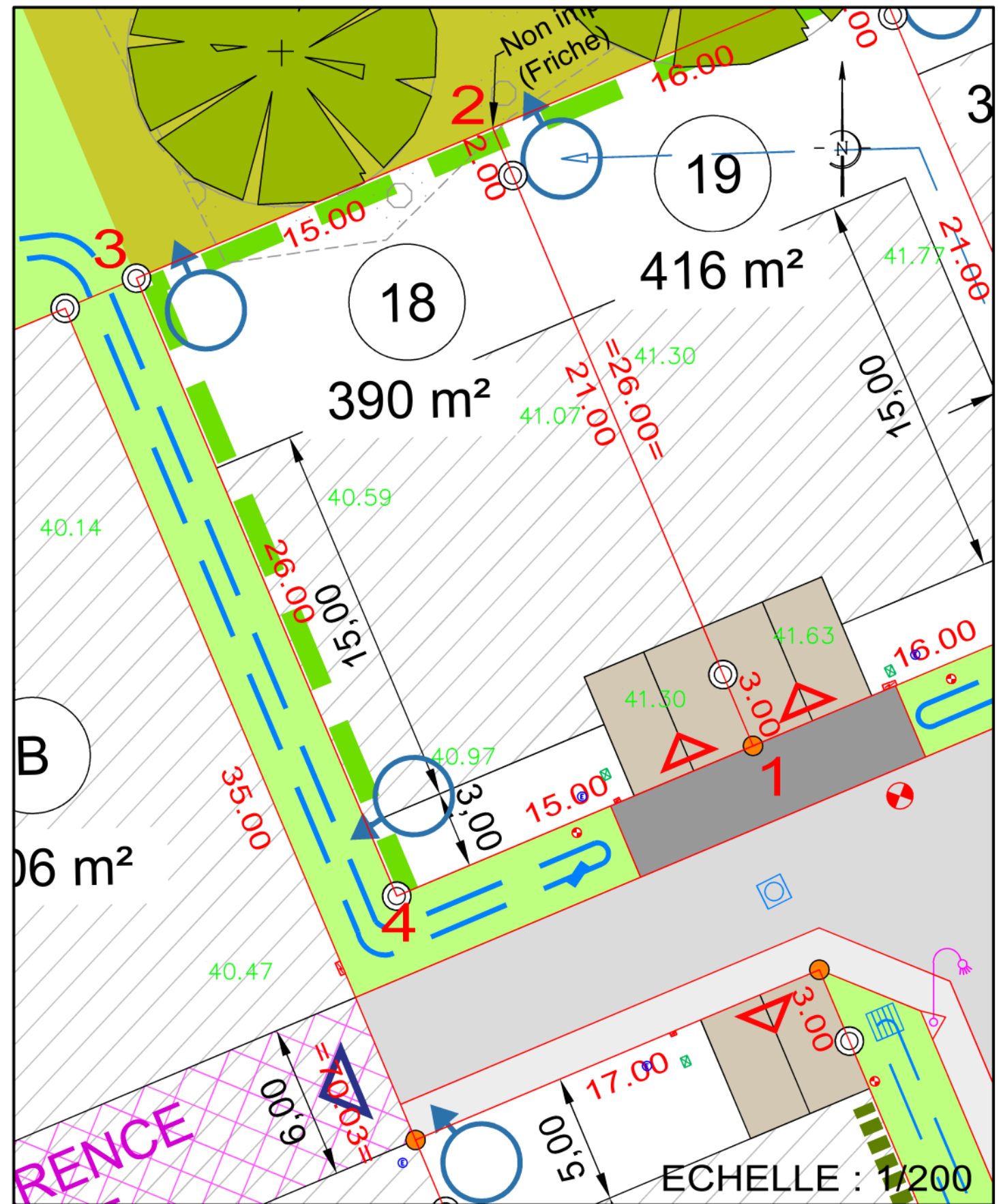


LÉGENDE

-  ZONE CONSTRUCTIBLE CONCERNANT UNIQUEMENT LES CONSTRUCTIONS PRINCIPALES
-  ZONE NON AMÉNAGEABLE / ESPACE NATUREL PROTÉGÉ
-  POINT BAS DU LOT PRÉVILÉGIÉ POUR LA GESTION DES EAUX PLUVIALES À LA PARCELLE AVEC OUVRAGE D'INFILTRATION OU DE RÉTENTION : EMPRISE À ÉTUDIER.
-  GUIDAGE DES EAUX PLUVIALES EN AÉRIEN VERS L'OUVRAGE D'INFILTRATION OU DE RÉTENTION;
-  2 PLACES DE STATIONNEMENT PAR LOGEMENT : 5.0 x 5.0 m
-  ACCES LOT : LARGEUR 5.0 m MINIMUM. STATIONNEMENTS A PLACER SUR LE LOT
-  Chaussée enrobé
-  Chaussée béton balayé
-  Parkings pavés engazonnés
-  Espace vert
-  Chemin
-  0.00 Altitude du terrain naturel après travaux
-  Borne, piquet
-  Regard EU
-  Regard EP
-  Grille EP 30x70 ou 40x40
-  Noue
-  Bassin de rétention
-  Transformateur (Position indicative)
-  Candélabre (Position indicative)
-  Haie plantée à la charge de l'aménageur
-  Clôture h=1m80 grillage vert doublé d'une haie (à la charge de l'aménageur)
-  Arbre projet
-  Arbre existant

Récolement

-  Tabouret EU
-  Citerneau Télécom
-  Coffret EDF
-  Coffret de branchement EAU



COORDONNEES DES POINTS DU PERIMETRE - LOT 18

SOMMET	X	Y	DISTANCE	ANGLE
1	1346755.43	6181913.53	26.00	100.00g
2	1346745.33	6181937.48	15.00	100.00g
3	1346731.51	6181931.66	26.00	100.00g
4	1346741.61	6181907.70	15.00	100.00g

ALTITUDE DES OUVRAGES APRES REALISATION DES TRAVAUX
 COTE DE VOIRIE SUR COFFRET EDF : 41.16
 COTE DE RADIER SUIVANT PLAN DE RECOLEMENT DE L'ENTREPRISE
 BRANCHEMENT EU : 40.44

LES COTES DEVRONT ETRE CONTROLEES PAR LE CONSTRUCTEUR

- L'emplacement des coffrets branchements et attente et leurs altitudes sont donnés à titre indicatif.
- L'aménageur se réserve le droit de modifier ces emplacements et ces altitudes pour toute raison d'ordre technique.
- L'aménageur se réserve le droit, pour toute raison d'ordre technique, d'implanter des bornes EDF 400A ou des bornes pavillonnaires FT sur les lots.